














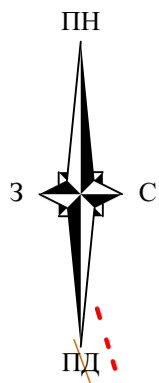
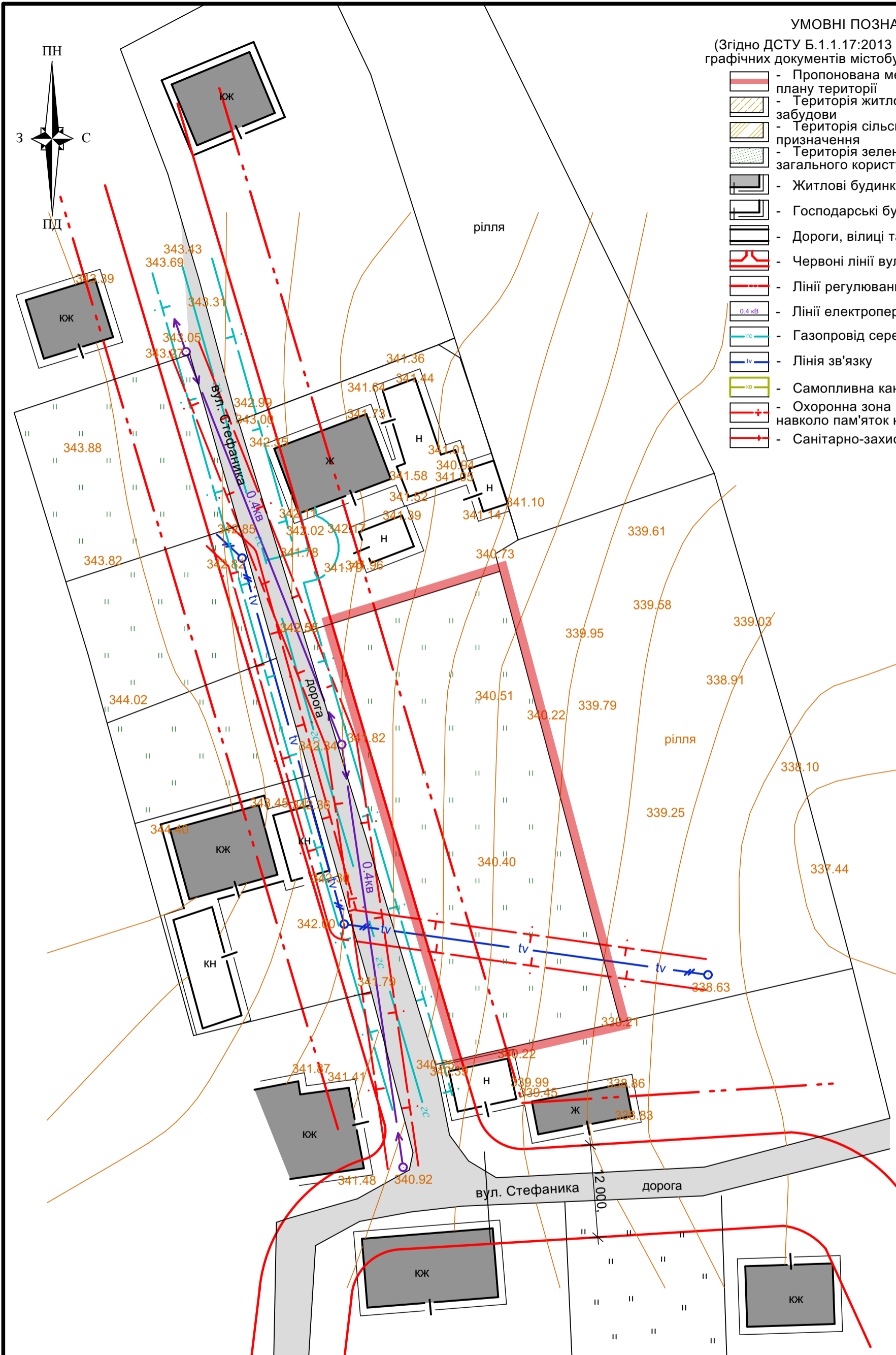


УМОВНІ ПОЗНАЧЕННЯ

(Згідно ДСТУ Б.1.1.17:2013 "Умовні позначення графічних документів містобудівної документації")

-  - Пропонована межа детального плану території
-  - Територія житлової садибної забудови
-  - Територія сільськогосподарського призначення
-  - Територія зелених насаджень загального користування
-  - Житлові будинки
-  - Господарські будівлі
-  - Дороги, вілиці та проїзди
-  - Червоні лінії вулиці
-  - Лінії регулювання вулиці
-  - Лінії електропередач 0.4 кВ
-  - Газопровід середнього тиску
-  - Лінія зв'язку
-  - Самопливна каналізаційна мережа
-  - Охоронна зона (крім охоронних зон навколо пам'яток культурної спадщини)
-  - Санітарно-захисна зона



| | | | | | | | | | |
|-----------|--------|------|--------|-------------|------|--|--|-------|---------|
| | | | | | | Замовлення № 99 / 02 - 11 - 2020р. АБ | | | |
| | | | | | | Замовник: Печеніжинська селищна рада ОТГ | | | |
| Зм. | Кільк. | Арк. | № док. | Підпис | Дата | Детальний план території по вул. Стефаніка в смт. Печеніжин Коломийського району Івано-Франківської області | Стадія | Аркуш | Аркушів |
| ГАП | | | | О.Сегилин | | | МБД | 2 | 8 |
| Розробив | | | | Х.Канюс | | План існуючого використання території поєднаний з опорним планом та існуючими планувальними обмеженнями М 1 : 500 | ДП"РГАППВБ Коломийської РДА" м.Коломия, вул. Франка 40 | | |
| Перевірив | | | | М.Максимчук | | | | | |
| Н.контр. | | | | С.Костюк | | | | | |