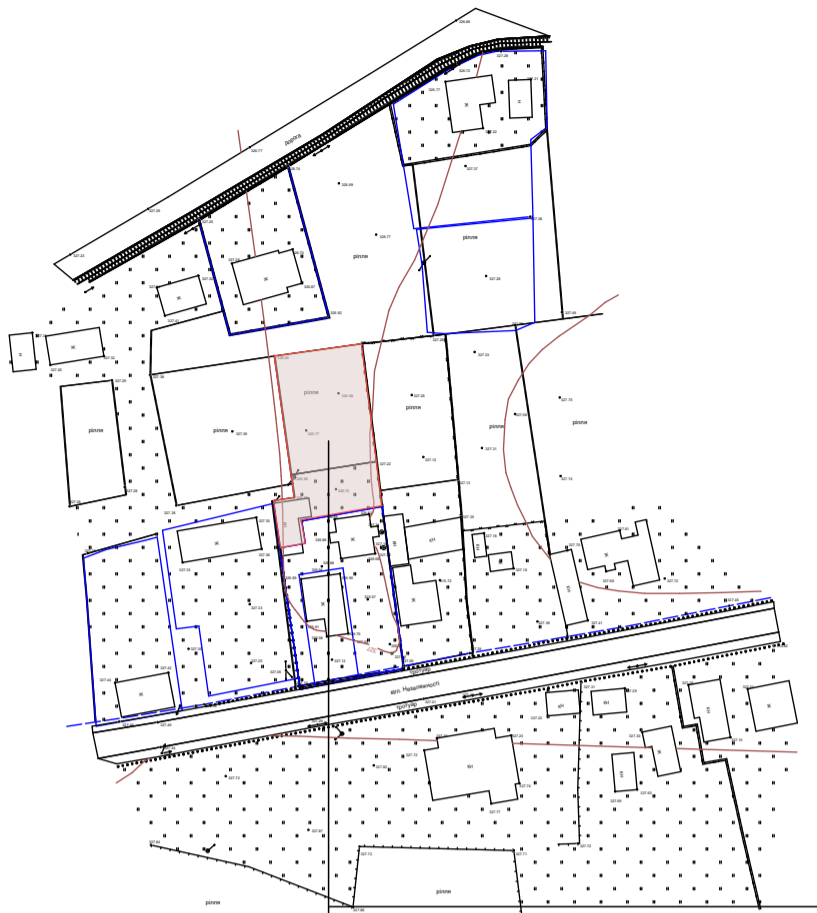
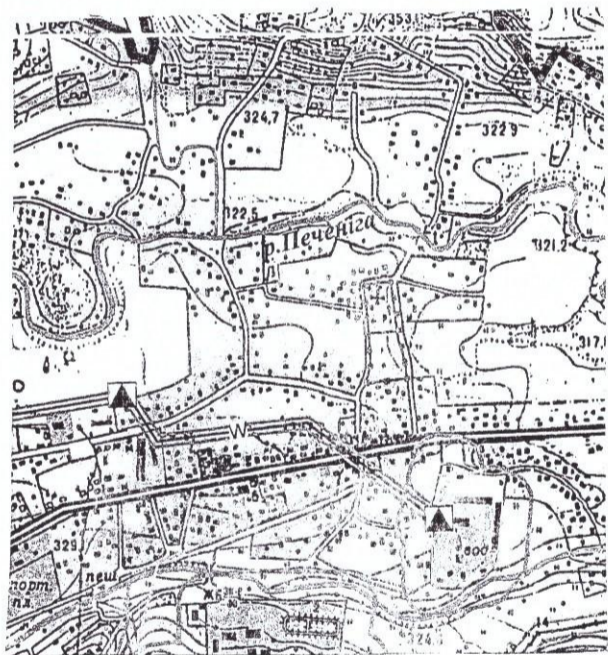


**Фрагмент топоплану
М 1:2000**



Територія, на яку розробляється ДТП

✓ Викопіровка
проекту планування території Печеніжинська
М 1:10 000

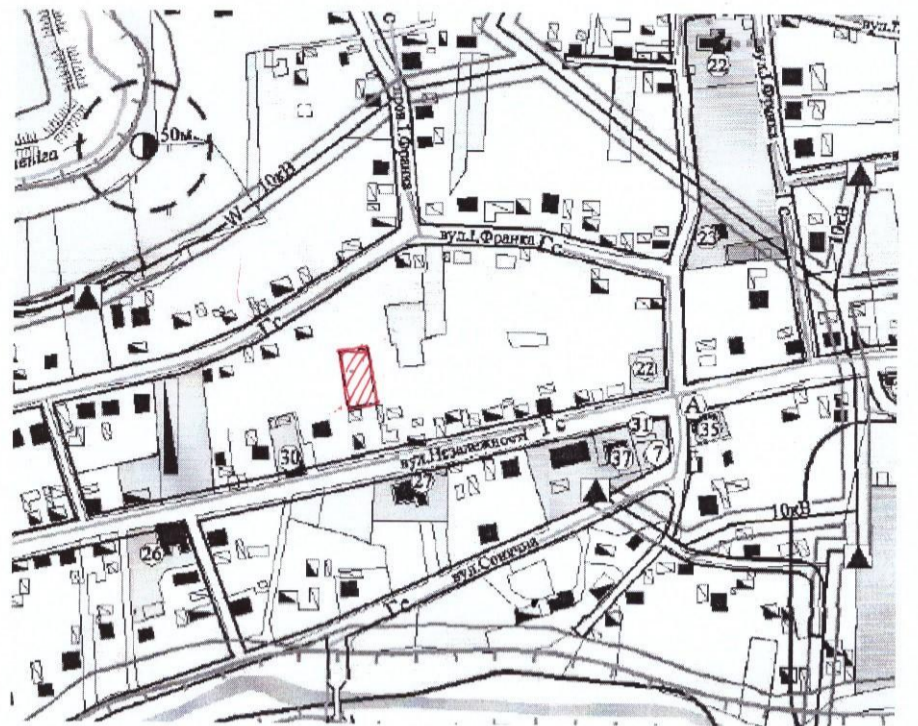


■ - розташування земельної ділянки гр. Гавришук С.М. в смт Печеніжин на вул. Незалежності (в процесі формування земельної ділянки розташованою за адресою смт Печеніжинська вул. Незалежності, 59)
Семішкін Ігор Іванович
В. Кошів

Викопіровка

із генерального плану селища Печеніжин
Коломийського району Івано-Франківської області

М 1:5000

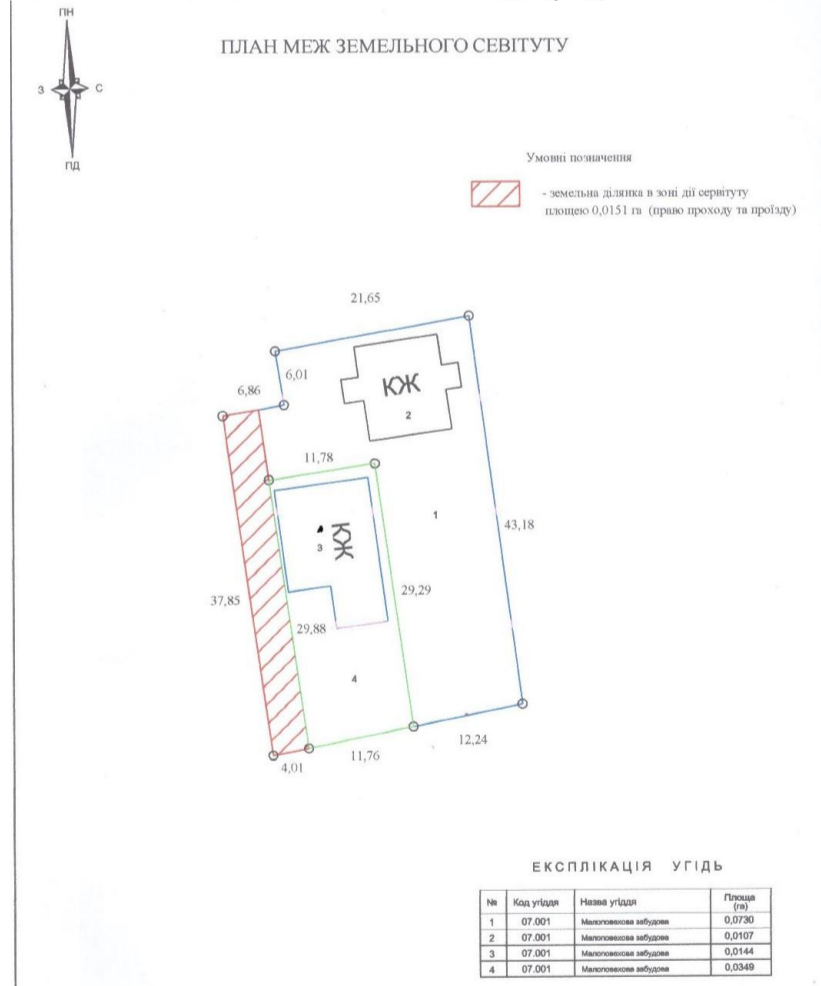


■ - розташування земельної ділянки гр. Свищук Василини Іванівни в смт. Печеніжин по вул. Незалежності, в межах населеного пункту для будівництва і обслуговування жилого будинку, господарських будівель і споруд.

Печеніжинський селищний голова ОТГ І.Довірак



ПЛАН МЕЖ ЗЕМЕЛЬНОГО СЕРВІТУТУ



Договір №бн від "17" липня 2019 р.
Власник: Гавришук Степан Миколайович
смт. Печеніжин, вул. Незалежності, 59
Івано-Франківської області

ПЛАН МЕЖ ЗЕМЕЛЬНОГО СЕРВІТУТУ в смт. Печеніжин, вул. Незалежності, 59 Печеніжинської сільської ради ОТГ для будівництва і обслуговування житлового будинку, господарських будівель і споруд

Масштаб: 1:500
Лист: 1
Листів: 1

ПП Вітенько Михайло Дмитрович с. Черемхів вул. Українська, 128

						0407/19-ДТП			
						Детальний план території по вул. Незалежності в смт. Печеніжин Коломийського району Івано-Франківської області для будівництва та обслуговування житлового будинку, господарських будівель і споруд (в районі користування земельної ділянки гр. Свищук В.І.)			
Вим.	Кільк.	Лист	№Док.	Підпис	Дата	Детальний план території	Стадія	Лист	Масштаб
Директор	Мироняк І.						ГТ	АБ- 1	1:100
ГАП	Шевчук М.					Фрагмент топоплану, викопіювання з генплану, викопіювання з проекту планування території, план меж земельного сервітуту	Коломийське МПВБ		
Виконавець	Мироняк І.								