



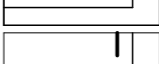

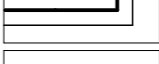





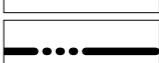
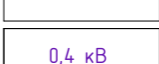


Схема сучасного використання території та схема існуючих обмежень у використанні земель  
 Детальний план території для зміни цільового призначення з земель для ведення особистого селянського господарства у землі для будівництва і обслуговування житлового будинку, господарських будівель та споруд по вул. Поляна в селі Малий Ключів, Коломийського району, Івано-Франківської області (в районі користування земельної ділянки гр. Досінчука В.В.)  
 М 1:500

Умовні позначення  
 (Згідно ДСТУ Б.1.1.17:2013 "Умовні позначення графічних документів містобудівної документації")

-  - пропонується межа детального плану території
-  - територія житлової садибної забудови
-  - територія сільськогосподарського призначення
-  - житлові будинки
-  - фундаменти
-  - господарські будівлі
-  - дороги, вулиці та проїзди
-  - червоні лінії вулиць
-  - лінія регулювання забудови
-  - охоронна зона
-  - охоронна зона газопроводу
-  - межі ділянки
-  - лінія електропередач 0,4 кВ
-  - газопровід

Експлікація земельних ділянок

№ на плані	Найменування	Площа	Примітки
1	01.03 "Для ведення особистого селянського господарства" Кад.номер: 2623283801:01:003:0094	0.2498 га	існуюча

						Замовлення № 103 /09 - 24 - ДПТ			
						Замовник: Печеніжинська селищна рада			
Зм.	Кільк.	Арк.	№ док.	Підпис	Дата	ДПТ по вул. Поляна в селі Малий Ключів, Коломийського району, Івано-Франківської області (в районі користування земельної ділянки гр. Досінчука В.В.)	Стадія	Аркуш	Аркушів
Г.АП				О.Сегилин			ДПТ		
Розробив				О.Сегилин		Схема сучасного використання території та схема існуючих обмежень у використанні земель. М 1:500	ДП "КРАППВБ" м.Коломия, вул.Франка, 40		
Перевірив				С.Костюк					
Н.контр.				С.Костюк					