

**ПІДПРИЄМЕЦЬ МИКУЛЯК О. В.**

*Кваліфікаційний сертифікат серія АА № 002548*

*Замовлення: № .....*

*Замовник: Печеніжинська селищна рада ОТГ*

## **ПРОЕКТ**

**Детального плану території для нового будівництва автосалону з продажу та технічного обслуговування автомобілів в межах власних земельних ділянок на вул. Січових Стрільців в с.Сопів, Коломийського району Івано-Франківської обл.**

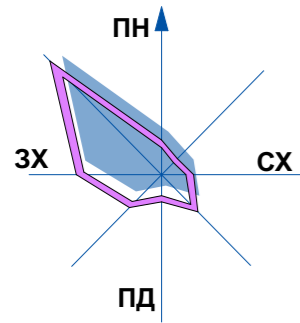
**ВИХІДНІ ДАНІ  
ПОЯСНЮВАЛЬНА ЗАПИСКА  
ГРАФІЧНА ЧАСТИНА**

*Підприємець .....О. Микуляк*

*Головний архітектор проекту .....О. Микуляк*

**м. Івано - Франківськ  
2020р.**

Схема розташування території  
опрацювання ДПТ у планувальній структурі с. Сопів, Коломийського району Івано-Франківської обл.  
М 1 : 5000

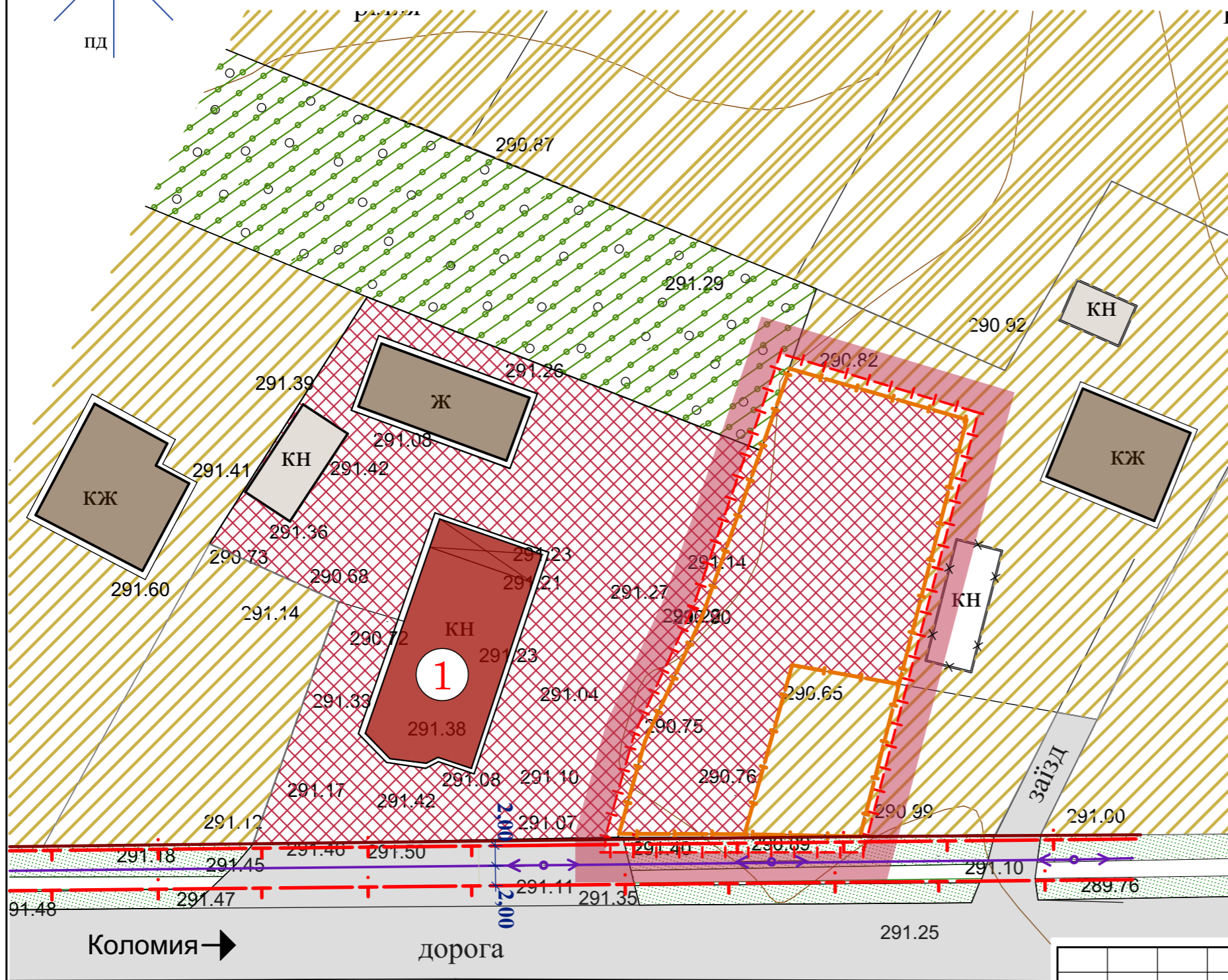
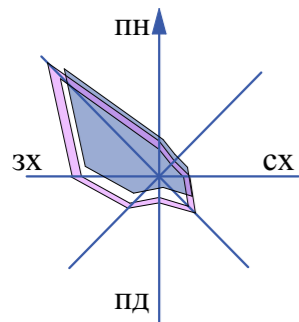


- Територія опрацювання ДПТ

Площа ДПТ - 0,0957 га.

						Детальний план території для нового будівництва автосалону з продажу та технічного обслуговування автомобілів в межах власних земельних ділянок на вул. Січових Стрільців в с.Сопів, Коломийського району Івано-Франківської обл.		
Зм.	Кільк.	Арк.	№ док.	Підпис	Дата	Стадія	Аркуш	Аркушів
						ДПТ	1	
ГАП виконав	перевірив	Микуляк О. І. Попович				Схема розташування території опрацювання ДПТ у планувальній структурі в с. Сопів Коломийського р-ну Івано-Франківської обл. М 1 : 5000		
						Підприємець О.Микуляк м.Івано-Франківськ		

План існуючого використання території,  
суміщений з схемою існуючих планувальних обмежень  
М 1:500

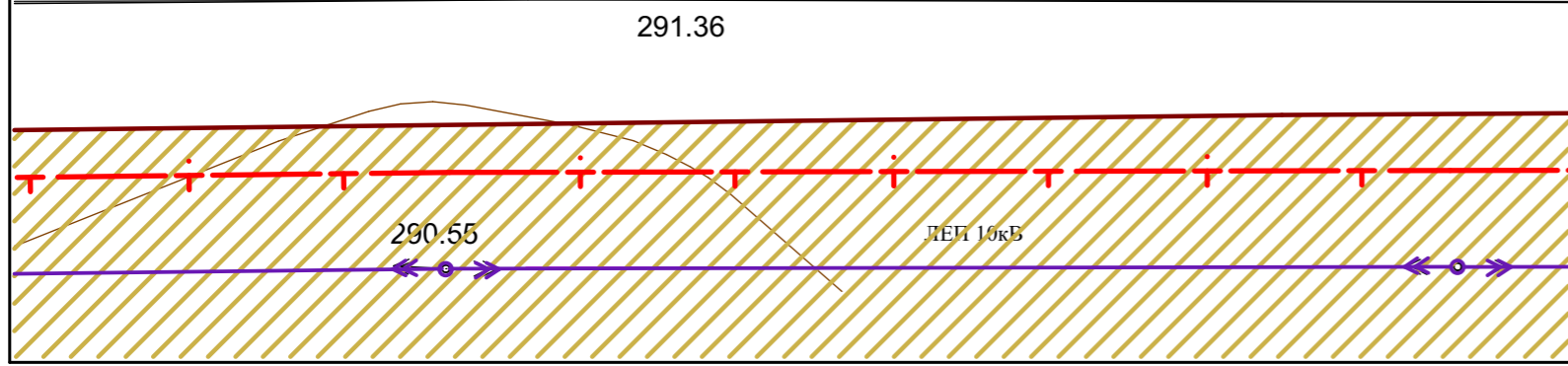


**Експлікація будівель та споруд**

№ п/п	Найменування	Примітки
1	Аптека	існуюч.

**Умовні позначення:**

існ.	проект.	
		- межа опрацювання ДПТ
		- межа ділянки
		- червоні лінії вулиць
		- вулиці загальноселищного значення
		- проїзди
		- громадські будинки та споруди
		- житлові будинки
		- нежитлові будинки
		- територія житлово-садибної забудови
		- територія сільгосподарського призначення
		- територія зелених насаджень загального користування
		- територія колективних та індивідуальних
		- територія громадського призначення
		- межа охоронної зони
		- лінії електропередач



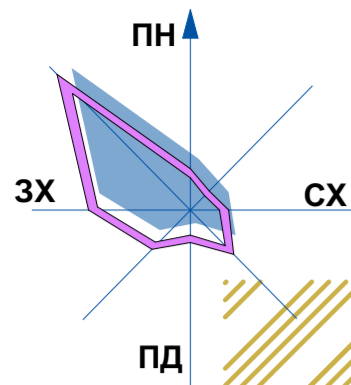
Зм.	Кільк.	Арк.	№ док.	Підпис	Дата
ГАП		Микуляк О.			
виконав		І. Попович			
перевірів		Микуляк О.			

Детальний план території для нового будівництва автосалону з продажу та технічного обслуговування автомобілів в межах власних земельних ділянок на вул. Січових Стрільців в с.Сопів, Коломийського району Івано-Франківської обл.

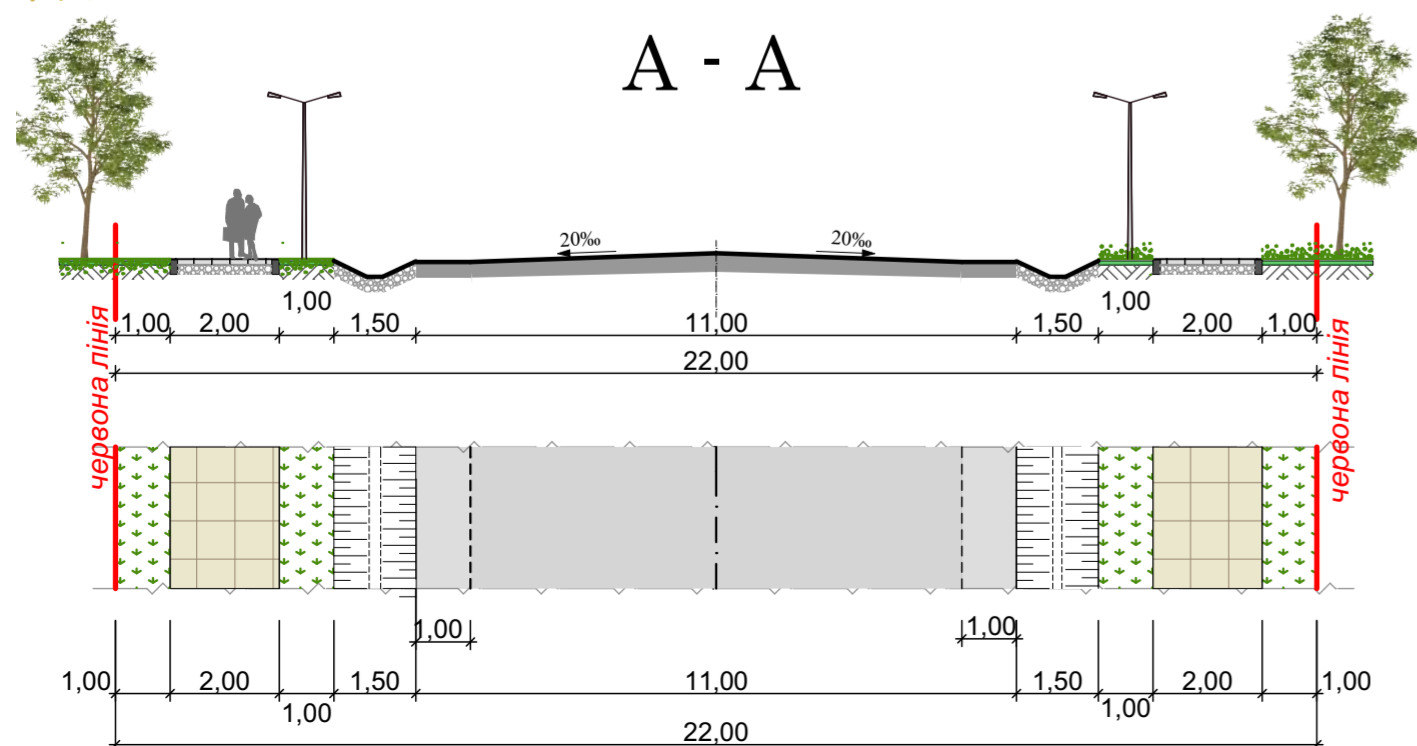
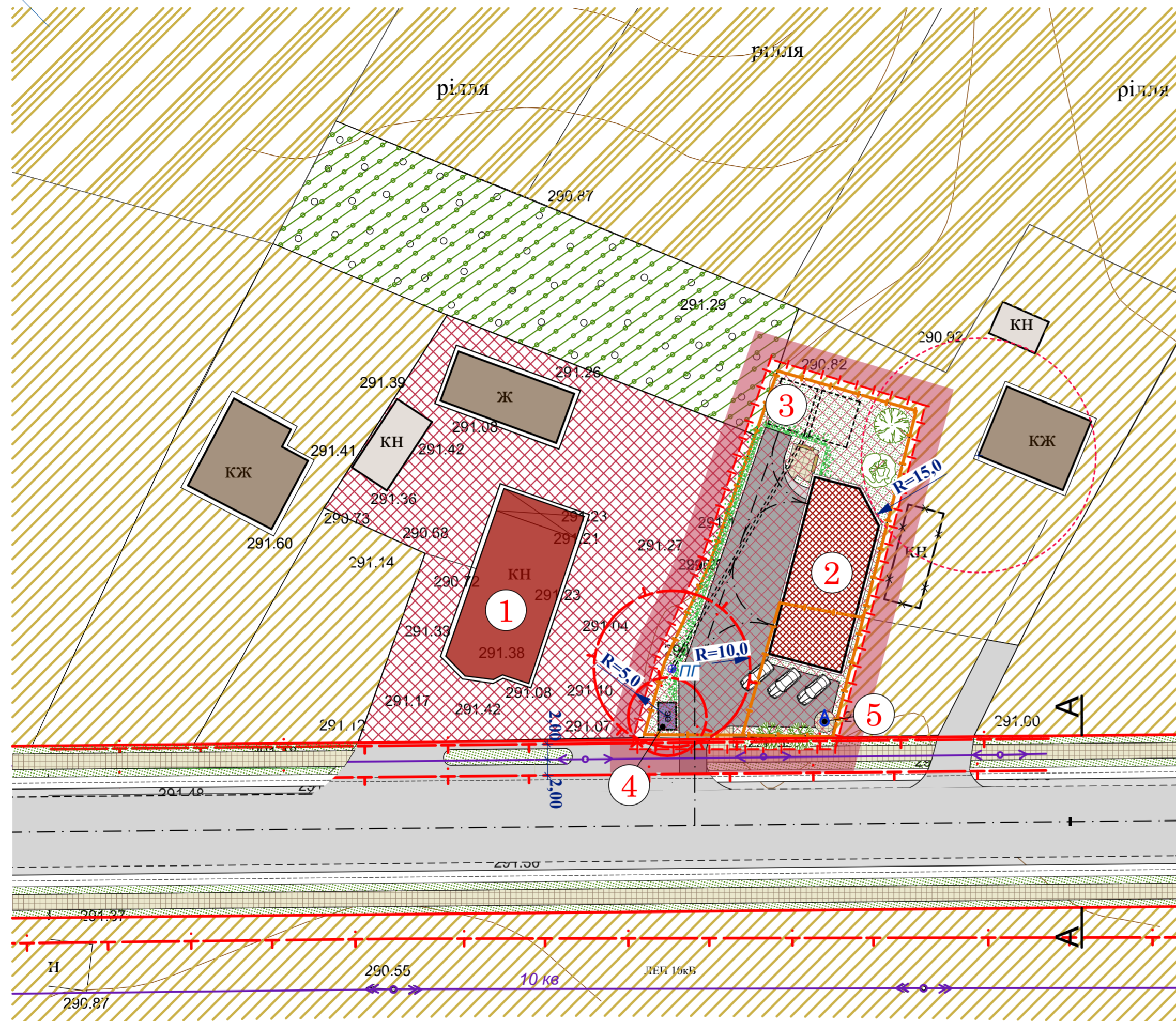
Стадія	Аркуш	Аркушів
ДПТ	2	

План існуючого використання територій.  
Опорний план.  
Схема існуючих планувальних обмежень  
М 1:500

Підприємець  
О.Микуляк  
м.Івано-Франківськ



**Проектний план.**  
**Схема проектних планувальних обмежень. План червоних ліній.**  
**М 1 : 500**



**Техніко-економічні показники:**

№ п/п	Найменування	Один. виміру	Кількість
1	2	3	4
1	Площа території опрацювання ДПТ	га	0,0957
2	Площа ділянки	га	0,0957
3	Площа забудови	м2	283
4	Площа мощення в межах ДПТ	м2	432
5	Площа озеленення в межах ДПТ	м2	242

**Експлікація будівель та споруд**

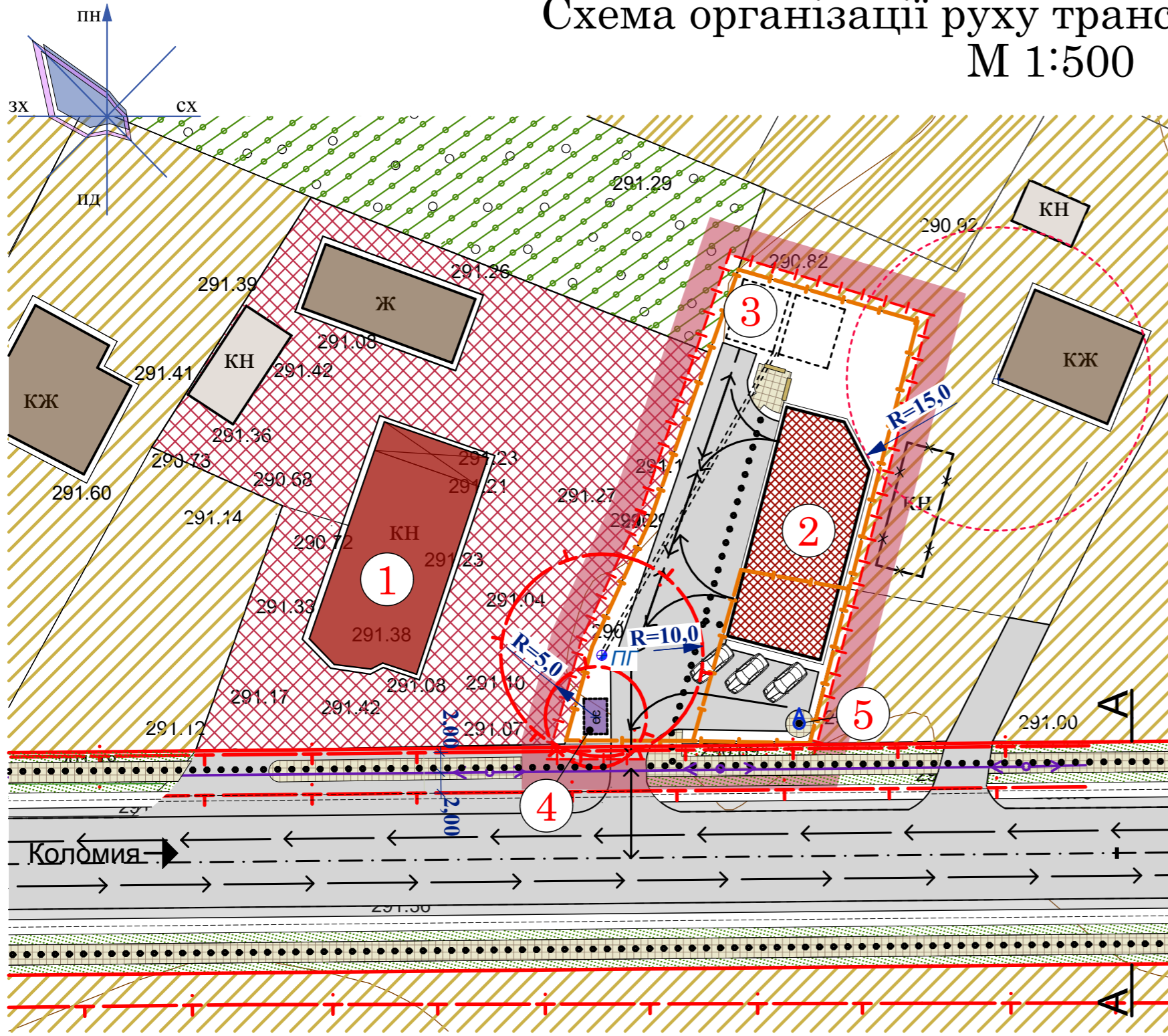
№ п/п	Найменування	Примітки
1	Аптека	існуюч.
2	Приміщення для продажу та технічного обслуговування автомобілів	проект.
3	Пож. резервуари (2 x 50м³ підземні)	проект.
4	Септик (підземний)	проект.
5	Свердловина для технічного водопостачання	проект.

**Умовні позначення:**

існ.	проект.	
		- межа опрацювання ДПТ
		- межа ділянки
		- червоні лінії вулиць
		- вулиці загальноселищного значення
		- проїзди
		- громадські будинки та споруди
		- житлові будинки
		- нежитлові будинки
		- територія житлово-садибної забудови
		- територія сільськогосподарського призначення
		- територія зелених насаджень загального користування
		- територія колективних та індивідуальних садів
		- територія громадського призначення
		- межа охоронної зони
		- лінії електропередач

Зм.	Кільк.	Арк.	№ док.	Підпис	Дата	Стадія	Аркуш	Аркушів
						ДПТ	3	
ГАП виконав	Микуляк О. І. Попович					Проектний план. Схема проектних планувальних обмежень. План червоних ліній. М 1 : 500		
перевірив	Микуляк О.					Підприємець О.Микуляк м.Івано-Франківськ		

# Схема організації руху транспорту і пішоходів М 1:500



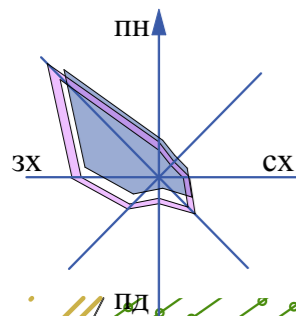
### Умовні позначення:

існ.	проект.	
		- межа опрацювання ДПТ
		- межа ділянки
		- червоні лінії вулиць
		- вулиці загальноселищного значення
		- проїзди
		- громадські будинки та споруди
		- житлові будинки
		- нежитлові будинки
		- територія житлово-садибної забудови
		- територія сільськогосподарського призначення
		- територія зелених насаджень загального користування
		- територія колективних та індивідуальних садів
		- територія громадського призначення
		- межа охоронної зони
		- лінії електропередач
		- напрямок руху транспорту
		- напрямок руху пішоходів

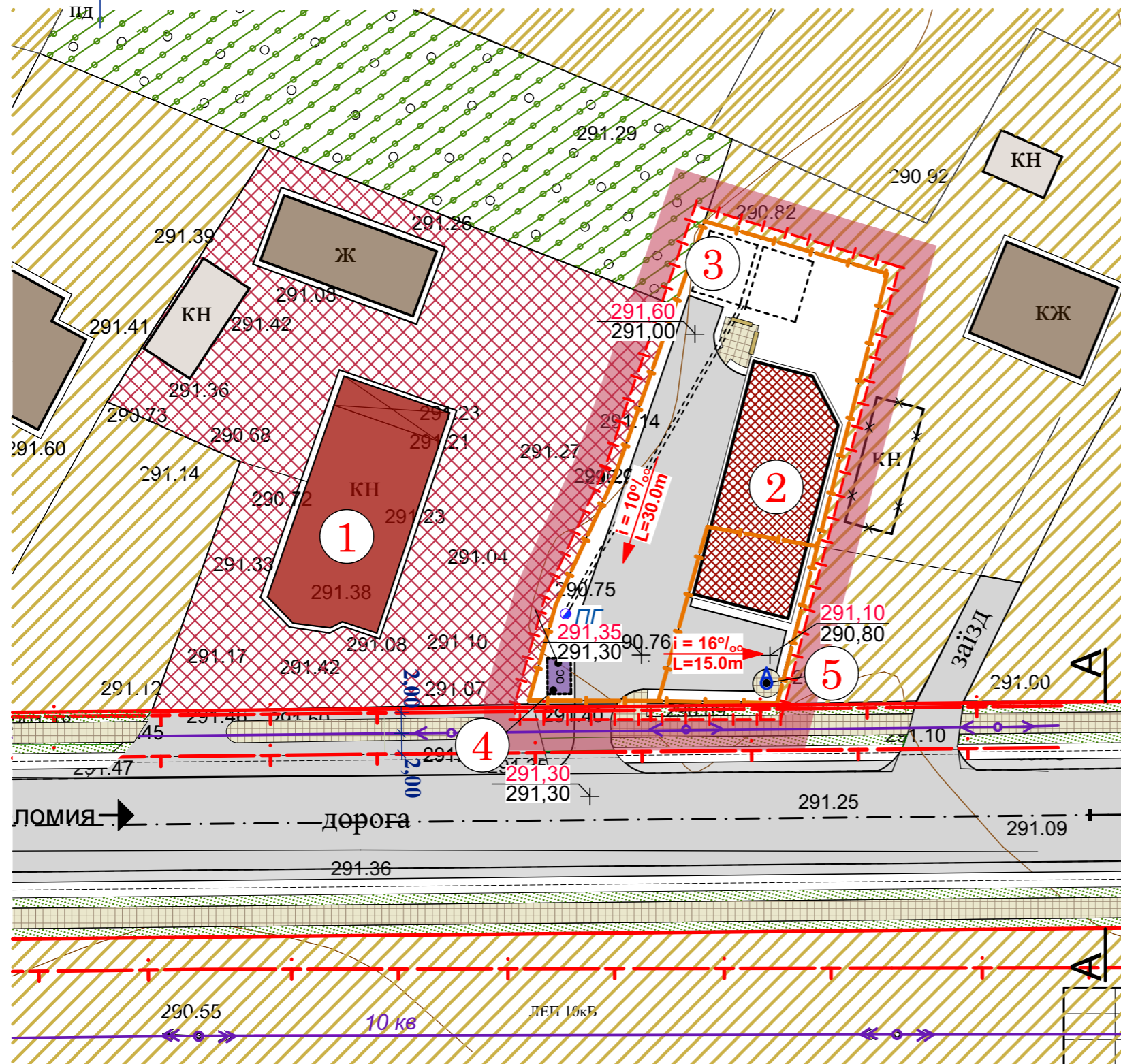
### Експлікація будівель та споруд

№ п/п	Найменування	Примітки
1	Аптека	існуюч.
2	Приміщення для продажу та технічного обслуговування автомобілів	проект.
3	Пож. резервуари (2 x 50м <sup>3</sup> підземні)	проект.
4	Септик (підземний)	проект.
5	Свердловина для технічного водопостачання	проект.

Зм.	Кільк.	Арк.	№ док.	Підпис	Дата		
Детальний план території для нового будівництва автосалону з продажу та технічного обслуговування автомобілів в межах власних земельних ділянок на вул. Січових Стрільців в с.Сопів, Коломийського району Івано-Франківської обл.							
					Стадія	Аркуш	Аркушів
					ДПТ	4	
ГАП виконав І. Попович перевірів Микуляк О.					Схема організації руху транспорту і пішоходів М 1:500		Підприємець О.Микуляк м.Івано-Франківськ



# Схема інженерної підготовки території та вертикальне планування М 1:500



## Експлікація будівель та споруд

№ п/п	Найменування	Примітки
1	Аптека	існуюч.
2	Приміщення для продажу та технічного обслуговування автомобілів	проект.
3	Пож. резервуари (2 x 50м³ підземні)	проект.
4	Септик (підземний)	проект.
5	Свердловина для технічного водопостачання	проект.

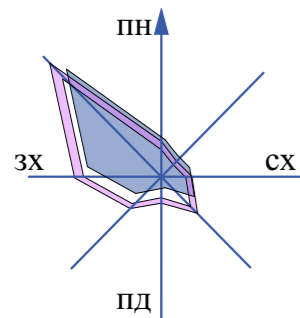
### Умовні позначення:

існ.	проект.	
[Symbol]	[Symbol]	- межа опрацювання ДПТ
[Symbol]	[Symbol]	- межа ділянки
[Symbol]	[Symbol]	- червоні лінії вулиць
[Symbol]	[Symbol]	- вулиці загальноселищного значення
[Symbol]	[Symbol]	- проїзди
[Symbol]	[Symbol]	- громадські будинки та споруди
[Symbol]	[Symbol]	- житлові будинки
[Symbol]	[Symbol]	- нежитлові будинки
[Symbol]	[Symbol]	- територія житлово-садибної забудови
[Symbol]	[Symbol]	- територія сільгосподарського призначення
[Symbol]	[Symbol]	- територія зелених насаджень загального користування
[Symbol]	[Symbol]	- територія колективних та індивідуальних садів
[Symbol]	[Symbol]	- територія громадського призначення
[Symbol]	[Symbol]	- межа охоронної зони
[Symbol]	[Symbol]	- лінії електропередач

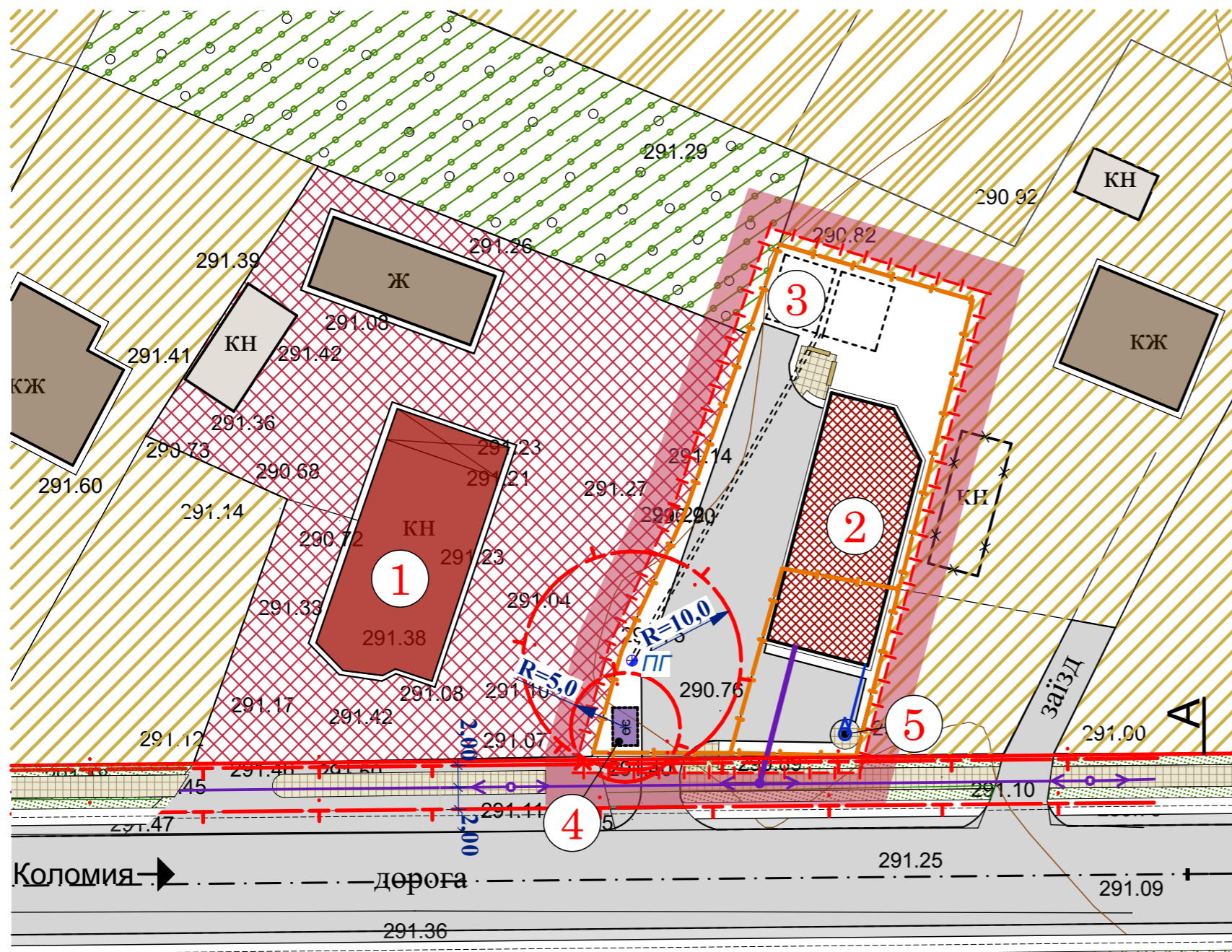
Зм.	Кільк.	Арк.	№ док.	Підпис	Дата			
						Детальний план території для нового будівництва автосалону з продажу та технічного обслуговування автомобілів в межах власних земельних ділянок на вул. Січових Стрільців в с.Сопів, Коломийського району Івано-Франківської обл.		
						Стадія	Аркуш	Аркушів
						ДПТ	5	
ГАП виконав		Микуляк О.		[Signature]		Підприємець О.Микуляк м.Івано-Франківськ		
перевірів		Микуляк О.		[Signature]		Схема інженерної підготовки території та вертикальне планування, суміщене зі схемою проєктованих інженерних мереж. М 1:500		

## Експлікація будівель та споруд

№ п/п	Найменування	Примітки
1	Аптека	існуюч.
2	Приміщення для продажу та технічного обслуговування автомобілів	проект.
3	Пож. резервуари (2 x 50м <sup>3</sup> підземні)	проект.
4	Септик (підземний)	проект.
5	Свердловина для технічного водопостачання	проект.



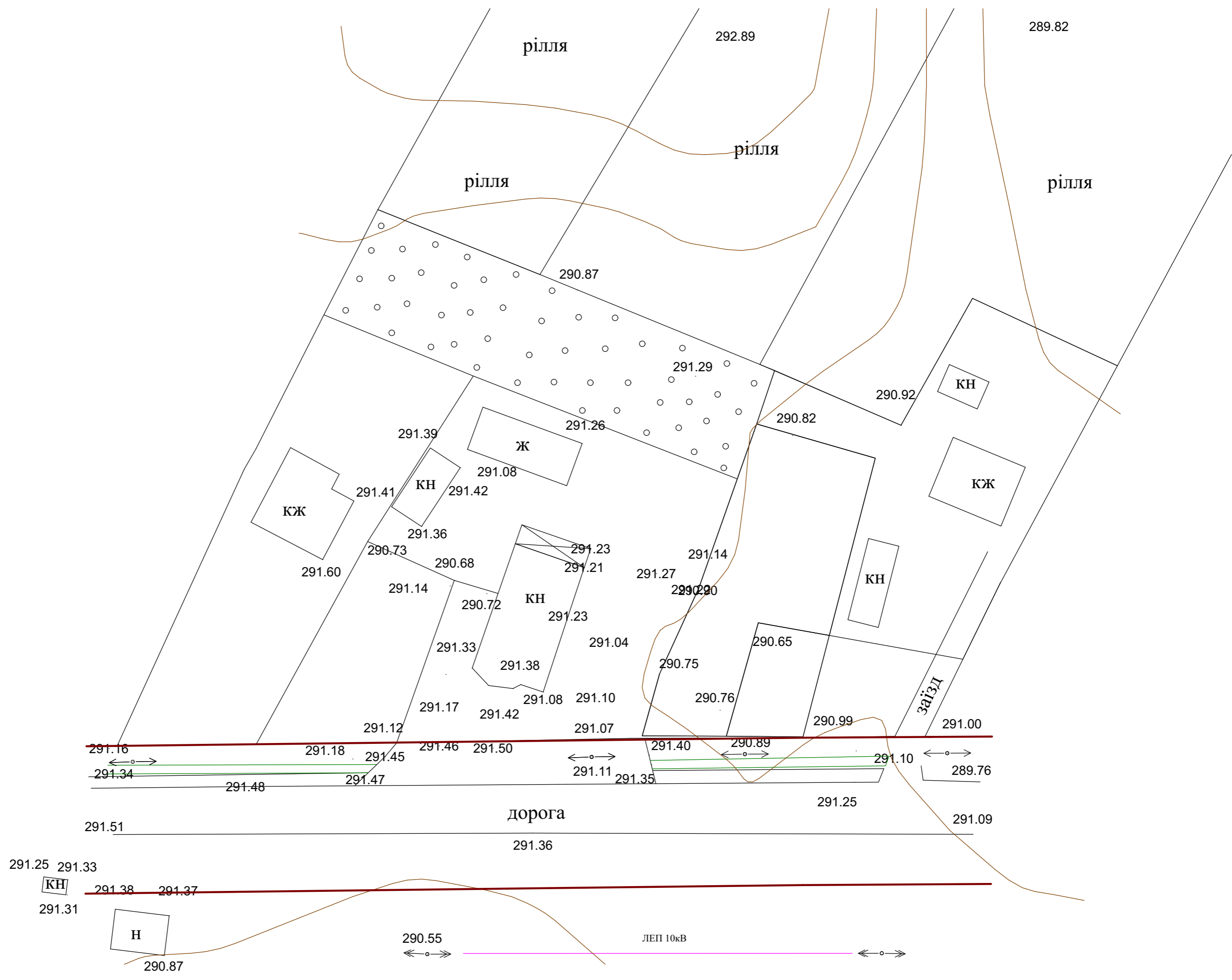
# Схема інженерних мереж, споруд і використання підземного простору М 1:500



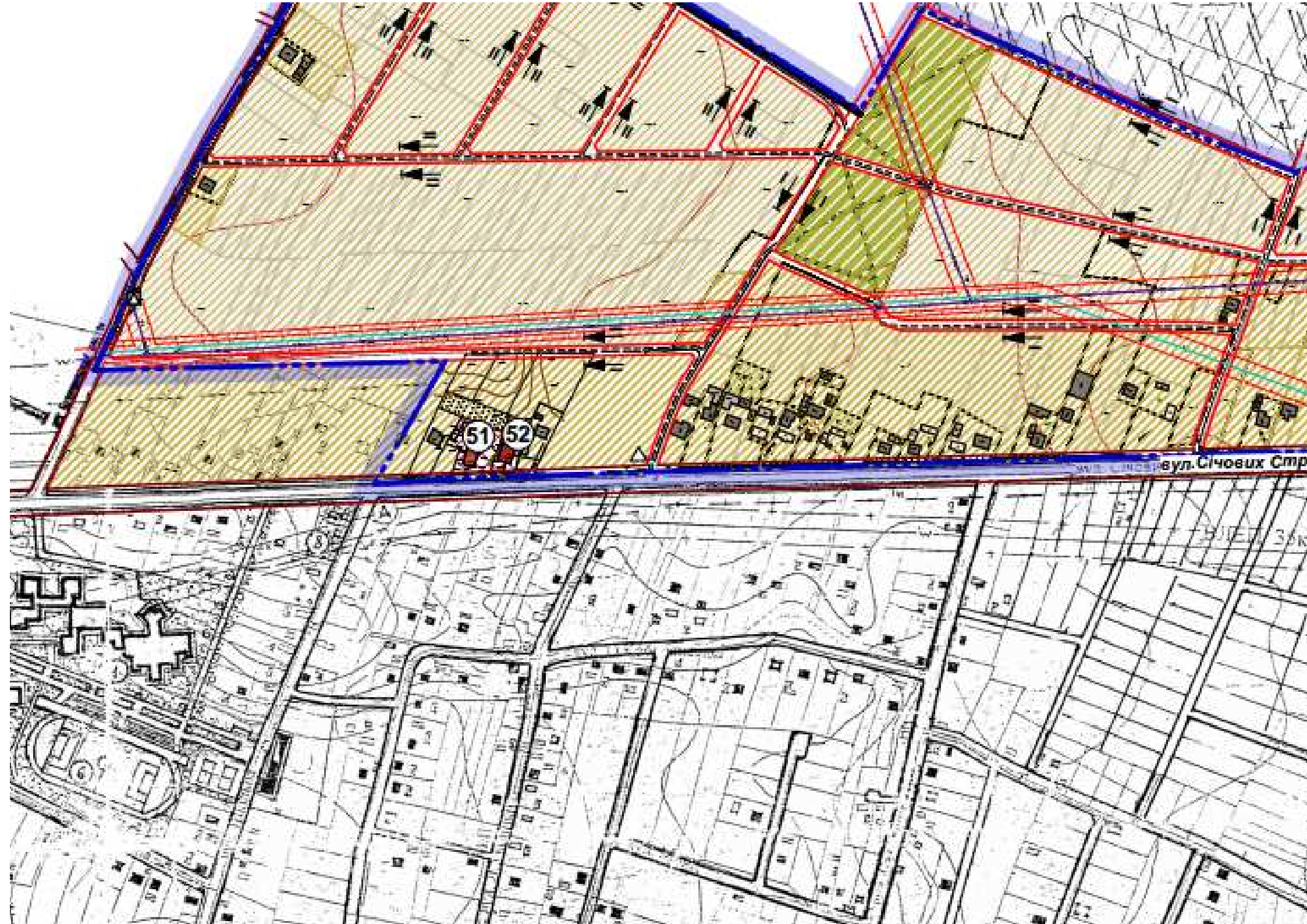
### Умовні позначення:

існ.	проект.	
		- межа опрацювання ДПТ
		- межа ділянки
		- червоні лінії вулиць
		- вулиці загальноселищного значення
		- проїзди
		- громадські будинки та споруди
		- житлові будинки
		- нежитлові будинки
		- територія житлово-садибної забудови
		- територія сільгосподарського призначення
		- територія зелених насаджень загального користування
		- територія колективних та індивідуальних садів
		- територія громадського призначення
		- межа охоронної зони
		- лінії електропередач

						Детальний план території для нового будівництва автосалону з продажу та технічного обслуговування автомобілів в межах власних земельних ділянок на вул. Січових Стрільців в с.Сопів, Коломийського району Івано-Франківської обл.					
						Зм.	Кільк.	Арк.	№ док.	Підпис	Дата
ГАП виконав	перевірів	Микуляк О.	І. Попович	Микуляк О.			ДПТ	6			
Схема інженерних мереж, споруд і використання підземного простору М 1:500							Підприємець О.Микуляк м.Івано-Франківськ				







вул. Січових Стр

51 52