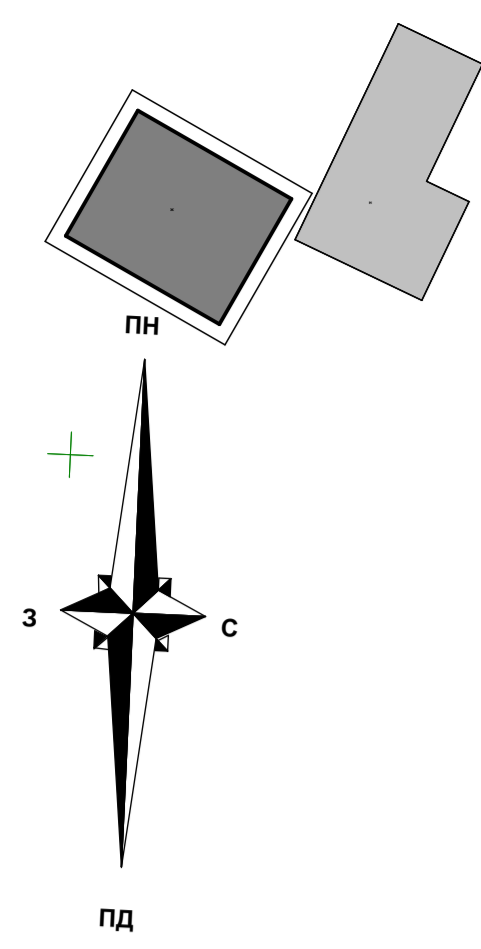












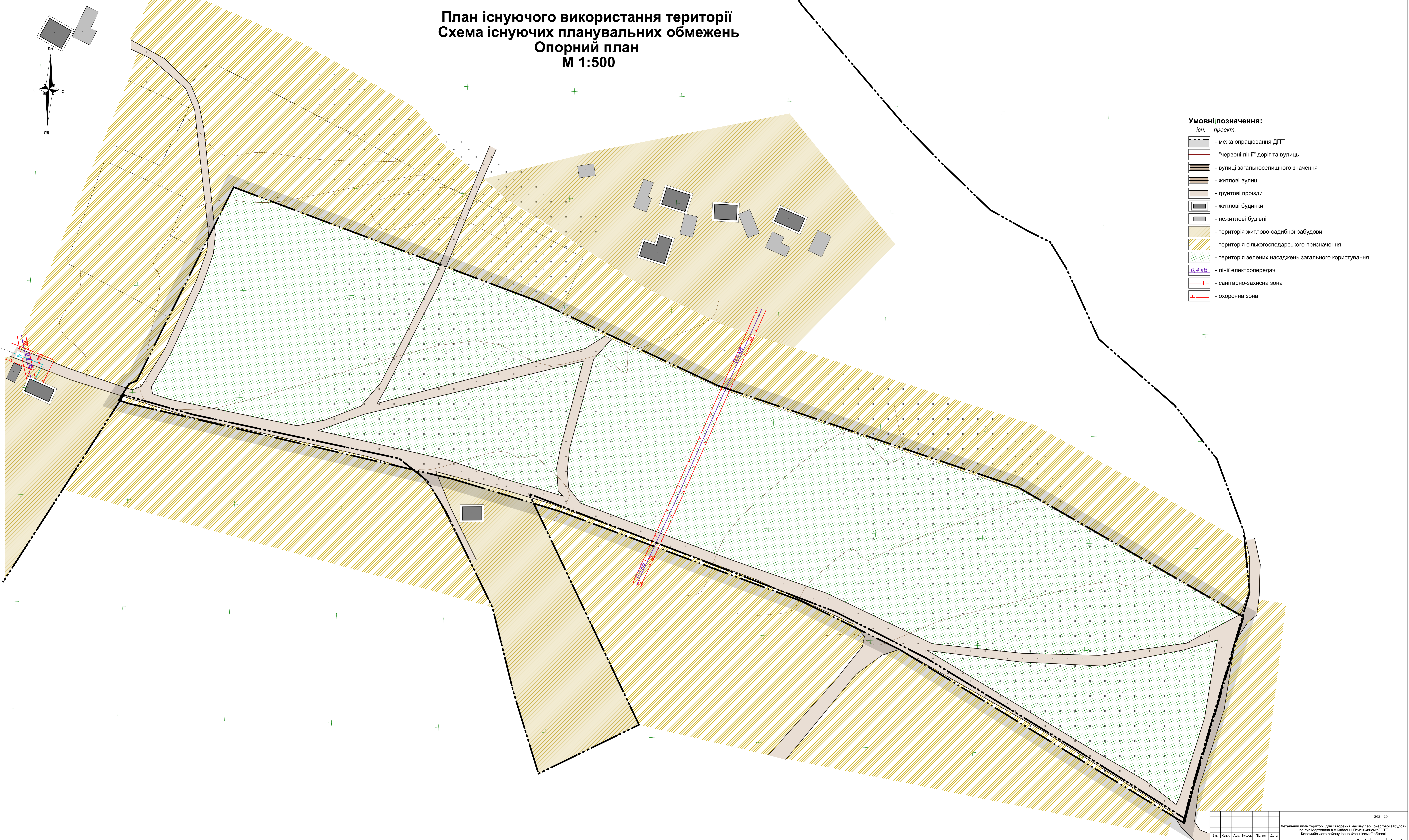


План існуючого використання території
 Схема існуючих планувальних обмежень
 Опорний план
 М 1:500



Умовні позначення:
 існ. проект.

-  - межа опрацювання ДПТ
-  - "червоні лінії" доріг та вулиць
-  - вулиці загальноселищного значення
-  - житлові вулиці
-  - ґрунтові проїзди
-  - житлові будинки
-  - нежитлові будівлі
-  - територія житлово-садибної забудови
-  - територія сільськогосподарського призначення
-  - територія зелених насаджень загального користування
-  - лінії електропередач 0,4 кВ
-  - санітарно-захисна зона
-  - охоронна зона



						262 - 20		
						Детальний план території для створення масиву першочергової забудови по вул.Мартовича в с.Кийданці Пензенської ОТГ Кіровоградського району Івано-Франківської області		
Зм.	Кільк.	Арк.	№ док.	Присвоє.	Дата	Детальний план території		
						Станд.	Архив.	Архив.
ГЛП	О.Мушляк					ДПТ		
виконав	О.Позовенко					2		
перевірив	О.Малюк					Підприємство		
норм.контр.	О.Семчишин					О.Малюк		
						Детальний план території		
						Схема існуючого використання території		
						Схема існуючих планувальних обмежень		
						Опорний план		
						М 1:500		
						м.Івано-Франківськ		